
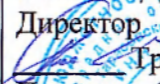



Муниципальное бюджетное общеобразовательное учреждение  
Зеленовская средняя общеобразовательная школа

РАССМОТРЕНО на заседании МО учителей гуманитарного цикла Протокол № 1 от 26.08.2021 Руководитель МО  Рыжова Т.А.	СОГЛАСОВАНО с заместителем директора по УВР Саввина Е.М.  Подпись	ПРИНЯТО на заседании Педагогического Совета Протокол № 1 от 27.08.2021	УТВЕРЖДАЮ Директор  Трегубенко П.А. Приказ от 09.09.21 № 182 
--	--	--	---

## Рабочая программа по географии

Уровень общего образования, класс: среднее общее, 10 класс.

Количество часов: 10 класс – 1 час в неделю

Учитель: Трегубенко П.А.

2021-2022 учебный год

## Раздел I. Пояснительная записка

Рабочая программа по географии для 10 класса составлена на основе

- Федерального Закона «Об образовании в Российской Федерации» №273 от 29.12.2012;
- Федерального компонента государственных образовательных стандартов общего образования, утвержденного приказом Министерства образования Российской Федерации от 05.03.2004 № 1089 «Об утверждении федерального компонента государственных образовательных стандартов начального общего, основного общего и среднего (полного) общего образования»;
- Примерной основной образовательной программы среднего общего образования (одобрена федеральным учебно-методическим объединением по общему образованию, протокол заседания от 28 июня 2016 г. № 2/16-з, реестр Министерства образования и науки Российской Федерации);
- Авторской программы по географии Домогацких Е. М. для 6-10 классов общеобразовательных учреждений (М.: ООО «ТИД «Русское слово – РС», 2018).
- Требований к оснащению образовательного процесса в соответствии с содержательным наполнением учебного предмета федерального компонента государственного образовательного стандарта общего образования по географии;
- Учебного плана МБОУ Зеленовской СОШ на 2021-2022 учебный год;
- На основании основной образовательной программы среднего общего образования МБОУ Зеленовской СОШ и дополнения к ней;
- Приказ Минобрнауки России 22.07.2018г. № 1284-99 «О внесении изменений в федеральный перечень учебников, рекомендованных к использованию при реализации имеющих государственную аккредитацию образовательных программ начального общего, основного общего, среднего общего образования, утвержденного приказом Министерства образования и науки РФ от 31.03.2014г. №253;
- Положения о рабочей программе учебных курсов, предметов, дисциплин (модулей) МБОУ Зеленовской СОШ.

### **Используемые учебники:**

Учебник: Е. М. Домогацких, Н. И. Алексеевский. География. Экономическая и социальная география мира: в 2 частях. Ч. 1. Общая характеристика мира : учебник для 10-11 классов общеобразовательных учреждений. – М.: ООО «ТИД «Русское слово – РС», 2018.

### **Место учебного предмета в учебном плане:**

Предмет «География» изучается на уровне среднего общего образования в качестве обязательного предмета в 10-11 классах, из них: в 10 классе 34 ч (1 час в неделю, 35 учебных недель). Итого 34 часа.

Структура программы по географии для среднего (полного) общего образования на базовом уровне ориентируется, прежде всего, на формирование общей культуры и мировоззрения школьников, а также на решение воспитательных и развивающих задач общего образования, задач социализации личности.

По содержанию данный курс географии сочетает в себе элементы общей географии и комплексного географического страноведения. Он завершает формирование у учащихся представлений о географической картине мира, которые опираются на понимание географических взаимосвязей общества и природы, воспроизводства и размещения населения, мирового хозяйства и географического разделения труда, раскрытие географических аспектов глобальных и региональных явлений и процессов, разных территорий. Содержание курса призвано сформировать у учащихся целостное представление о современном мире, о месте России в этом мире, а также развить у школьников познавательный интерес к другим народам и странам. Изучение географии в 10 классе на базовом уровне направлено на достижение следующих целей. Согласно Федеральному компоненту государственного стандарта общего образования в 10-х классах на изучение географии отводится 35 часов.

**Цель :** подготовка выпускника с развитой системой социокультурных ценностей, со сформированными компетентностями и освоившего программы учебных дисциплин в соответствии с индивидуальными особенностями развития и состояния здоровья на основе системно-деятельностного подхода.

**Для достижения поставленных целей решаются следующие задачи:**

1. Обеспечить соответствия образования обучающихся требованиям федеральных государственных образовательных стандартов.
2. Организовать педагогические условия для реализации индивидуальных особенностей обучающихся на основе индивидуальных образовательных программ.
3. Внедрить разнообразные формы взаимодействия с обучающимися, обеспечивающие реализацию индивидуальных образовательных программ обучающихся.
4. Реализовать систему внеурочной деятельности и обеспечить эффективное сочетание урочных и внеурочных форм организации образовательного процесса.
5. Организовать интеллектуальные и творческие соревнования, научно-технического творчества, проектной и учебно-исследовательской деятельности.
6. Организовать научно-практическую связь с учреждениями высшего образования.
7. Создать условия для осознанного выбора профессии обучающимися, в сотрудничестве с предприятиями города.

**Курс «Экономическая и социальная география мира»** в старших классах средней школы занимает особое место, он завершает цикл школьного географического образования и призван сформировать у учащихся представление об окружающем мире, понимание основных тенденций и процессов, происходящих в постоянно меняющемся мире, показать взаимосвязь природы, населения и хозяйства земного шара.

**Цели и задачи курса:**

- сформировать у учащихся целостное представление о состоянии современного общества, о сложности взаимосвязей природы и хозяйствующего на Земле человечества;
- развить пространственно-географическое мышление;
- воспитать уважение к культурам других народов и стран;
- сформировать представление о географических особенностях природы, населения и хозяйства разных территорий;
- научить применять географические знания для оценки и объяснения разнообразных процессов и явлений, происходящих в мире;
- воспитать экологическую культуру, бережное и рациональное отношение к окружающей среде.

**Раздел II. ПЛАНИРУЕМЫЕ ПРЕДМЕТНЫЕ РЕЗУЛЬТАТЫ ОСВОЕНИЯ ПРЕДМЕТА ГЕОГРАФИИ 10 КЛАССА****Выпускник 10 класса научится:****Знать/понимать:**

Основные географические понятия и термины, традиционные и новые методы географических исследований;  
Особенности размещения основных видов природных ресурсов, их главные местонахождения и территориальные сочетания; численность и динамику населения мира, отдельных регионов и стран, их этногеографическую специфику; различия в уровне и качестве жизни населения, основные направления миграций; проблемы современной урбанизации;  
Географические аспекты отраслевой и территориальной структуры мирового хозяйства, размещения его основных отраслей; географическую специфику отдельных стран и регионов, их различия по уровню социально-экономического развития, специализации в системе международного географического разделения труда; географические аспекты глобальных проблем человечества;  
Особенности современного геополитического и геоэкономического положения России, ее роль в международном географическом разделении труда.

**Уметь:**

Определять и сравнивать по разным источникам информации географические тенденции развития природных, социально-экономических и геоэкологических объектов, процессов и явлений;  
Оценивать и объяснять ресурсообеспеченность отдельных стран и регионов мира, их демографическую ситуацию, уровни урбанизации и территориальной концентрации населения и производства, степень природных, антропогенных и техногенных изменений отдельных территорий;  
Применять разнообразные источники географической информации для проведения наблюдений за природными, социально-экономическими и геоэкологическими объектами, процессами и явлениями, их изменениями под влиянием разнообразных факторов;  
Составлять комплексную географическую характеристику регионов и стран мира; таблицы, картосхемы, диаграммы, простейшие карты, модели, отражающие географические закономерности различных явлений и процессов, их территориальные взаимодействия;  
Сопоставлять географические карты различной тематики.

**Требования к результатам обучения**

Личностным результатом обучения географии в основной школе является формирование всесторонне образованной, инициативной и успешной личности, обладающей системой современных мировоззренческих взглядов, ценностных ориентаций, идейно-нравственных, культурных и этических принципов и норм поведения.

**Важнейшие личностные результаты обучения географии:**

**• ценностные ориентации выпускников основной школы, отражающие их индивидуально-личностные позиции:**

— осознание себя как члена общества на глобальном, региональном и локальном уровнях (житель планеты Земля, гражданин Российской Федерации, житель конкретного региона);

— осознание целостности природы, населения и хозяйства Земли, материков, их крупных районов и стран мира;

— осознание значимости и общности глобальных проблем человечества;

**• гармонично развитые социальные чувства и качества:**

— эмоционально-ценностное отношение к окружающей среде, необходимости ее сохранения и рационального использования;

— уважение к истории, культуре, национальным особенностям, традициям и образу жизни других народов, толерантность;

**• образовательные результаты**

— овладение на уровне общего образования законченной системой географических знаний и умений, навыками их применения в различных жизненных ситуациях.

**Критерии оценки устного ответа:**

Оценку «5» заслуживает ответ, в котором отмечается знание фактического материала, и ученик может им оперировать.

«4» - есть небольшие недочеты по содержанию ответа.

«3» - есть неточности по сути раскрываемых вопросов.

«2» - есть серьезные ошибки по содержанию или полное отсутствие знаний и умений.

**Критерии оценки качества выполнения практических и самостоятельных работ:**

Отметка «5». Работа выполнена в полном объеме с соблюдением необходимой последовательности. Учащиеся работают полностью самостоятельно: подбирают необходимые для выполнения предлагаемых работ источники знаний, показывают необходимые для проведения практической работы теоретические знания, практические умения и навыки.

Работа оформляется аккуратно, в наиболее оптимальной для фиксации результатов форме.

Отметка «4». Практическая или самостоятельная работа выполняется учащимися в полном объеме и самостоятельно. Допускаются отклонения от необходимой последовательности выполнения, не влияющие на правильность конечного результата (перестановка пунктов типового плана при характеристике отдельных территорий или стран и т. д.).

Учащиеся используют указанные учителем источники знаний, включая страницы атласа, таблицы из приложения к учебнику, страницы из статистических сборников. Работа показывает знание учащихся основного теоретического материала и овладение умениями, необходимыми для самостоятельного выполнения работы.

Могут быть неточности и небрежность в оформлении результатов работы.

Отметка «3». Практическая работа выполняется и оформляется учащимися при помощи учителя или хорошо подготовленных и уже выполнивших на «отлично» данную работу учащихся. На выполнение работы затрачивается много времени (можно дать возможность доделать работу дома). Учащиеся показывают знания теоретического материала, но испытывают затруднение при самостоятельной работе с картами атласа, статистическими материалами, географическими приборами.

Отметка «2». Выставляется в том случае, когда учащиеся не подготовлены к выполнению этой работы. Полученные результаты не позволяют сделать правильных выводов и полностью расходятся с поставленной целью. Показывается плохое знание теоретического материала и отсутствие необходимых умений. Руководство и помощь со стороны учителя и хорошо подготовленных учащихся неэффективны по причине плохой подготовки учащегося.

**Метапредметные результаты освоения выпускниками основной школы программы по географии заключаются в формировании и развитии посредством географического знания:**

- познавательных интересов, интеллектуальных и творческих способностей учащихся;
- гуманистических и демократических ценностных ориентаций, готовности следовать этическим нормам поведения в повседневной жизни и производственной деятельности;
- способности к самостоятельному приобретению новых знаний и практических умений, умения управлять своей познавательной деятельностью;
- готовности к осознанному выбору дальнейшей профессиональной траектории в соответствии с собственными интересами и возможностями.

*Кроме того, к метапредметным результатам относятся универсальные способы деятельности, формируемые, в том числе и в школьном курсе географии и применяемые как в рамках образовательного процесса, так и в реальных жизненных ситуациях:*

- умения организовывать свою деятельность, определять ее цели и задачи, выбирать средства реализации цели и применять их на практике, оценивать достигнутые результаты;
- умения вести самостоятельный поиск, анализ, отбор информации, ее преобразование, сохранение, передачу и презентацию с помощью технических средств и информационных технологий;
- организация своей жизни в соответствии с общественно значимыми представлениями о здоровом образе жизни, правах и обязанностях гражданина, ценностях бытия и культуры, социального взаимодействия;
- умение оценивать с позиций социальных норм собственные поступки и поступки других людей;
- умения взаимодействовать с людьми, работать в коллективах с выполнением различных социальных ролей, представлять себя, вести дискуссию, написать письмо, заявление и т.п.;
- умения ориентироваться в окружающем мире, выбирать целевые и смысловые установки в своих действиях и поступках, принимать решения.

### **Раздел III. Содержание учебного предмета**

#### **Часть 1. Общая характеристика мира Введение (1 час)**

География как наука. Методы географических исследований. Виды и значение географической информации.

Геоинформационные системы.

Основные понятия: геоинформационные системы.

### **Тема 1. Страны современного мира (3 часа)**

Уровень социально-экономического развития. Внутренний валовой продукт. Страны развитые и развивающиеся. «Большая восьмерка», страны переселенческого капитализма, страны с переходным типом экономики, новые индустриальные страны. Основные понятия: ВВП, развитые страны, развивающиеся страны, страны переселенческого капитализма, новые индустриальные страны, страны с переходным типом экономики, «Большая восьмерка».

Практическая работа: Составление графиков, таблиц, картосхем и диаграмм на основе статистической информации.

### **Тема 2. География населения мира (6 часов)**

Динамика численности населения мира в разные исторические периоды. Современная численность населения мира, отдельных стран и регионов. Рождаемость, смертность и естественный прирост - главные демографические показатели. Естественный прирост населения в разных странах и регионах. Типы воспроизводства населения. Демографический кризис и демографический взрыв. Их причины и последствия. Теория «демографического перехода». Демографическая политика. Ее цели в странах с разным типом воспроизводства населения. Этнический (национальный) состав населения. Крупнейшие народы мира и языковые семьи. Рабочие языки ООН. Религиозный состав населения мира. Мировые и этнические религии. Этно-религиозные конфликты. Возрастной и половой состав населения. Половозрастные пирамиды. Трудовые ресурсы и экономически активное население. Проблема безработицы и ее географические особенности. Общий рисунок расселения человечества на планете. Плотность населения. Неравномерность размещения населения. Сгустки населения. Роль природных, экономических и демографических факторов. География мировых миграционных процессов, их причины и следствия. «Перекачка умов». Урбанизация, как всемирный процесс, ее особенности в развитых и развивающихся странах. Ложная урбанизация. Крупнейшие города мира. Агломерации и мегалополисы. Сельское население и формы его расселения.

Основные понятия: демография, демографический переход, демографический кризис, демографический взрыв, половозрастные пирамиды, этнос, рабочие языки ООН, мировые и этнические религии, плотность населения, миграции, урбанизация, субурбанизация, мегалополис.

### **Тема 3. Мировые природные ресурсы и экологические проблемы (9 часов)**

Развитие отношений между природой и человеком: охотничий, аграрный, индустриальный и современный этапы. Присваивающее и производящее хозяйство. Воздействие на природу. Природа и географическая (окружающая) среда. Природопользование рациональное и нерациональное. Классификация природных ресурсов и обеспеченность ими отдельных стран. Понятие о природно-ресурсном потенциале и ресурсообеспеченности. Классификация стран по ресурсообеспеченности. Минеральные ресурсы мира. Современная география топливных, рудных и нерудных полезных ископаемых. Обеспеченность минеральным сырьем различных государств и регионов. Металлогенетические пояса. Проблема истощения запасов минерального сырья. Территориальные сочетания полезных ископаемых. Комплексное освоение ископаемых. Земельные ресурсы. Земельный фонд и его структура. Использование пахотных площадей планеты. Деградация почв. Опустынивание - глобальная проблема. Лесные ресурсы. Их размещение на планете: северный и южный лесные пояса. Обеспеченность лесными ресурсами различных государств и регионов. Сокращение площади лесов планеты, его масштабы и последствия. Ресурсы пресной воды. Роль речных вод в жизни человека. Неравномерность в обеспечении стран и регионов пресной водой. Пути преодоления нехватки водных ресурсов. Ухудшение качества воды. Сточные воды. Обратное водоснабжение. Ресурсы Мирового океана. Роль океана в обеспечении человечества разнообразными ресурсами. Биологические ресурсы. Аквакультура и мариккультура. Виды минеральных ресурсов океана. Энергетические ресурсы: используемые и потенциальные. Другие виды ресурсов. Альтернативные источники энергии. Гелиоэнергетика и ветроэнергетика. Ресурсы

внутреннего тепла Земли. Рекреационные ресурсы, их виды. Изменение роли отдельных ресурсов в связи с появлением новых видов отдыха. Туристический бум. Объекты Всемирного наследия. Экология. Экологические проблемы, неизбежность их существования. Возможные пути их решения: экстенсивный и интенсивный. Загрязнение литосферы, атмосферы и гидросферы. Парниковый эффект. Разрушение озонового слоя. Глобальное потепление. Замкнутые технологические циклы и безотходные технологии. Основные понятия: рациональное и нерациональное природопользование, природные ресурсы, ресурсообеспеченность, металлогенетические пояса, земельный фонд, сточные воды, опустынивание, рекреационные ресурсы, альтернативные источники энергии, экология, экологические проблемы.

Практическая работа: 1. Определение обеспеченности стран различными видами природных ресурсов.

#### **Тема 4. Мировое хозяйство и научно-техническая революция (2 часа)**

Формы разделения труда. Международное географическое разделение труда. Мировое хозяйство как совокупность национальных хозяйств стран мира. Международная хозяйственная специализация государств: роль географических факторов. Типы стран по их роли в МГРТ. Международная экономическая интеграция. Транснациональные корпорации. Крупнейшие международные отраслевые и региональные союзы. Современный этап НТР и его характерные черты. Влияние НТР на территориальную и отраслевую структуру мирового хозяйства. Старые, новые и новейшие отрасли промышленности. Научно-технические отрасли. Авангардная тройка отраслей.

Старопромышленные районы. Промышленные районы нового освоения и высоких технологий.

Основные понятия: разделение труда, МГТР, отрасль международной специализации, экономическая интеграция, ТНК, НТР.

Практическая работа: 1. Определение стран экспортеров основных видов сырья, промышленной и сельскохозяйственной продукции, разных видов услуг.

#### **Тема 5. Общая характеристика современного мирового хозяйства (10 часов)**

Промышленность мира. Топливно-энергетическая промышленность. Нефтегазовая и угольная промышленность. Грузопотоки топлива.

Страны экспортеры и страны импортеры. Электроэнергетика. Роль электростанций разных видов в мировом производстве электроэнергии. Специфика электроэнергетики разных стран. Обрабатывающая промышленность: машиностроение, металлургия, химическая, лесная и легкая промышленность. Связь уровня развития обрабатывающей промышленности с уровнем социально-экономического развития государств. Мировые лидеры в различных отраслях

промышленного производства. Сельское хозяйство, его отраслевой состав. Земледелие и животноводство. Аграрные отношения в странах разного типа. Продовольственное и товарное сельское хозяйство. «Зеленая революция» и ее сущность. Мировые лидеры в производстве сельскохозяйственной продукции. Транспорт мира и его состав. Значение и особенности разных видов транспорта в мировых перевозках грузов и пассажиров. Грузооборот и пассажирооборот. Густота транспортной сети. Транспортные сети радиального и линейного типа.

Особая роль морского транспорта. «Контейнерная революция» и «контейнерные мосты». Особенности организации транспорта развитых и развивающихся стран. Международные экономические отношения, их формы. Свободные экономические зоны. Международная торговля: товарная структура и географическое распределение. Другие формы МЭО: кредитно-финансовые, производственные, предоставление услуг. Основные понятия: «зеленая революция», контейнеризация, СЭЗ. Практическая работа: 1. Составление тест-опросника по теме.

#### **Тема 6. Глобальные проблемы современности (2 часа)**

Понятие о глобальных проблемах их типах и взаимосвязях. Проблемы выживания и проблемы развития. Сырьевая, демографическая, продовольственная и экологическая - главные из глобальных проблем. Возможные пути их решения. Роль географии в решении глобальных проблем человечества. Основные понятия: глобальные проблемы, глобализация.

Практическая работа: 1. Составление схемы «Взаимные связи глобальных проблем».



**Тема 7. Обобщающее повторение (2 часа)**

Повторение. Проведение итоговой контрольной работы.

**Раздел IV. Календарно-тематическое планирование**

Номер урока	Раздел (количество часов) Тема урока	Количество часов	Дата по плану	Дата по факту
<b>Введение (1 час)</b>				
1	Географическая наука	1	06,09	
<b>Страны современного мира (3 часа)</b>				
2	Входная контрольная работа	1	13,09	
3	Типы стран современного мира	1	20,09	
4	Развитые и развивающиеся страны	1	27,09	
<b>География населения мира (6 часов)</b>				
5	Численность и динамика населения мира	1	04,10	
6	Половозрастной состав населения и трудовые ресурсы	1	11,10	
7	Расовый и этнический состав населения	1	18,10	
8	Религиозный состав населения. Этнорелигиозные конфликты	1	<b>25,10</b>	
9	Размещение населения и его миграции	1	08,11	
10	Сельское и городское население. <b>Контрольное тестирование по Главе 2.</b>	1	<b>15,11</b>	
<b>Мировые природные ресурсы и экологические проблемы (9 часов)</b>				
11	Природа и человек	1	22,11	
12	Природные ресурсы	1	29,11	
13	Исчерпаемые невозобновимые ресурсы	1	06,12	
14	Исчерпаемые возобновимые ресурсы	1	13,12	
15	Неисчерпаемые ресурсы	1	20,12	
16	Ресурсы Мирового океана	1	<b>27,12</b>	
17	Другие виды природных ресурсов	1	10,01	
18	Загрязнение окружающей среды. Пути решения экологических проблем	1	17,01	
19	<b>Контрольная работа на тему «Мировые природные ресурсы и экологические проблемы»</b>	<b>1</b>	<b>24,01</b>	
<b>Мировое хозяйство и научно-техническая революция (2 часа)</b>				
20	Международное географическое разделение труда и мировое хозяйство	1	31,01	
21	Современная эпоха НТР и мировое хозяйство	1	07,02	

<b>Общая характеристика современного мирового хозяйства (10 часов)</b>				
22	Топливо-энергетическая промышленность	1	14,02	
23	Металлургия	1	21,02	
24	Машиностроение	1	28,02	
25	Химическая, лесная и легкая промышленность	1	05,03	
26	Сельское хозяйство. Земледелие и животноводство Сельское хозяйство развитых и развивающихся стран	1	14,03	
27	Виды транспорта.	1	21,03	
28	Транспорт и мировое хозяйство	1	04,04	
29	Международные экономические отношения.	1	11,04	
30	Международная торговля услугами	1	18,04	
31	<b>Контрольная работа по теме: «Мировое хозяйство»</b>	1	25,04	
<b>Глобальные проблемы современности. (2 часа)</b>				
32	Глобальные проблемы современности.	1	16,05	
33	Глобальные проблемы и их взаимосвязь	1	23,05	
34	Итоговое повторение	1	30,05	